



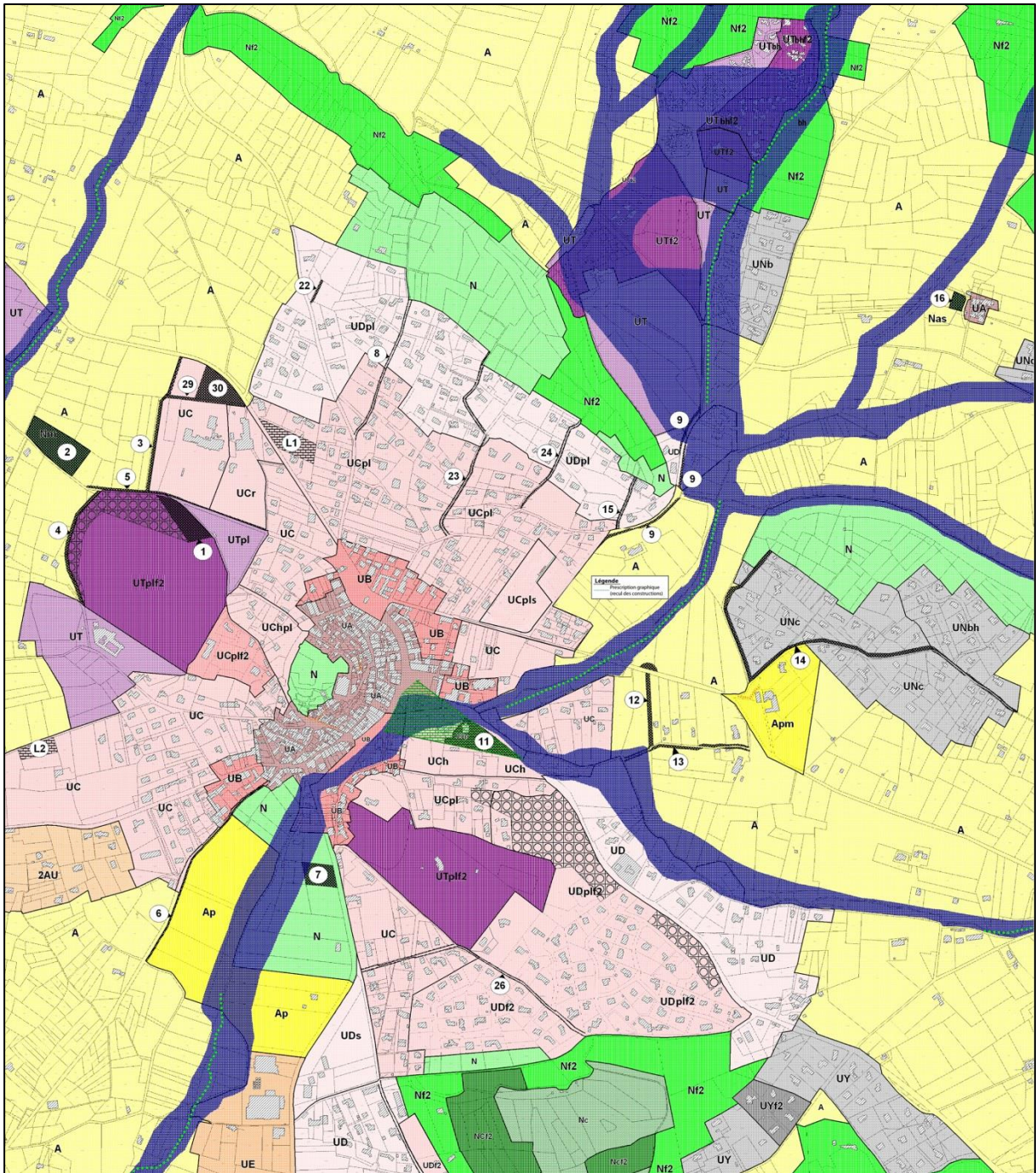
---

## ***Plan Local d'Urbanisme*** **Modification n°1**

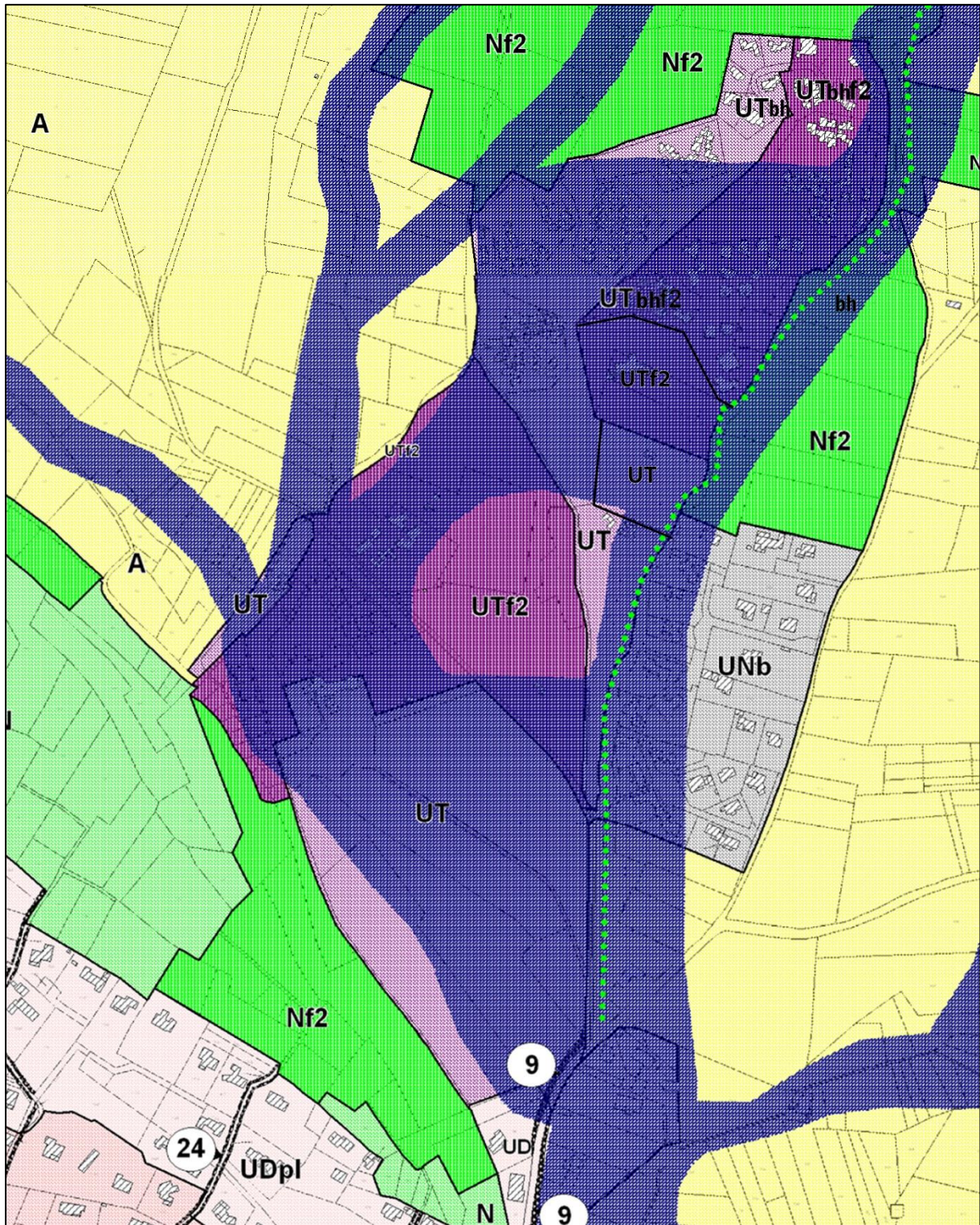
### **Pièce n°3** **Zonage**

***AVERTISSEMENT :*** Cette pièce n°3 « Zonage » reprend les planches du PLU approuvé le 21 décembre 2011, modifié en date du 15 décembre 2016 (modification simplifiée n°1)

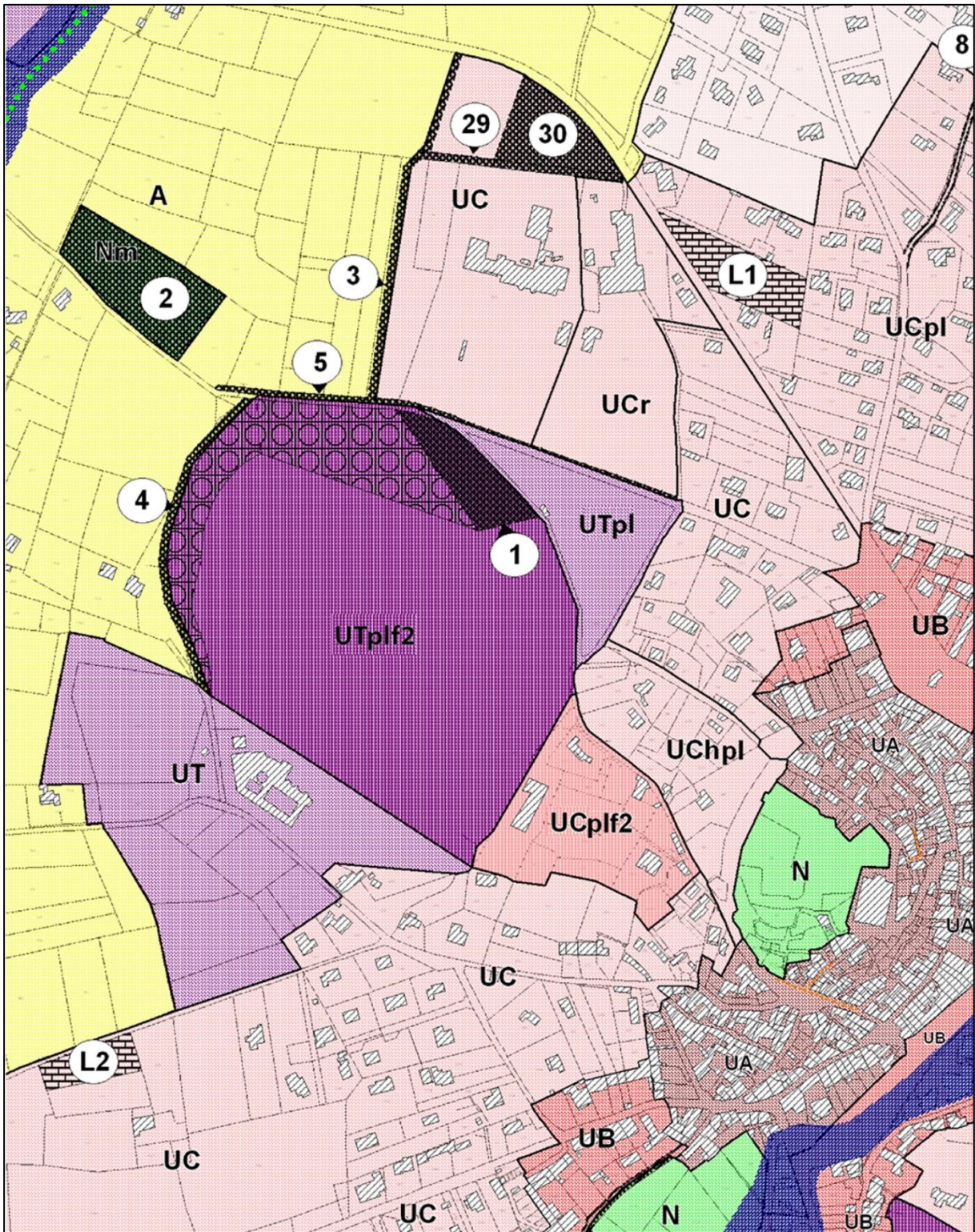
Cartographie du centre-ville de Bédoin



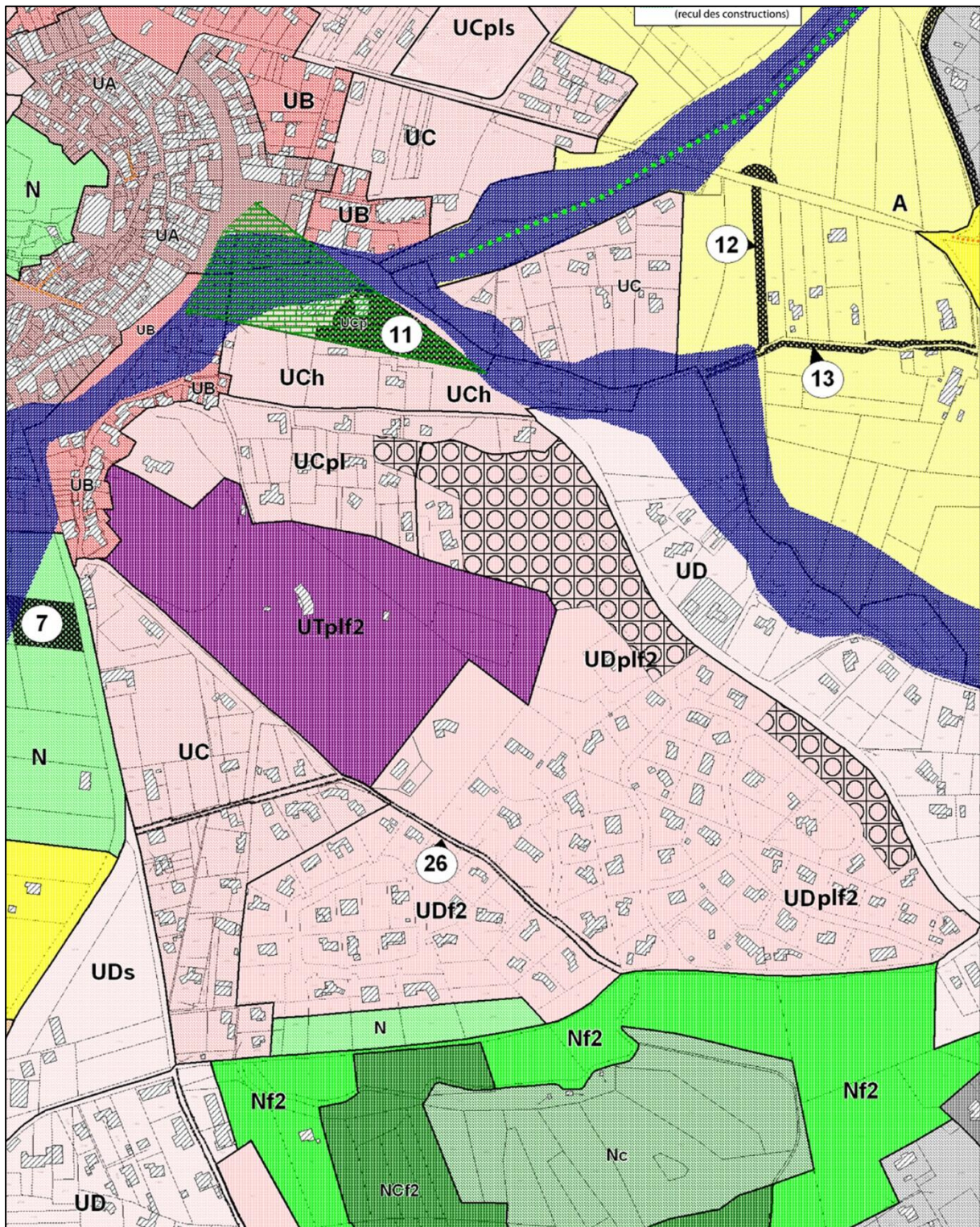
Zoom sur le secteur de Bélézy




Zoom sur le secteur du camping municipal

















Zoom sur le secteur « La Garenne »



## Légende



**Légende :**

-  **Espaces Boisés Classés**
-  **Servitude de logement (article L.123-2 b du CU), pour la réalisation de programmes de logements.**
-  **Emplacements réservés**
-  **Zones urbaines (U)**  
qui comprennent deux secteurs de mixité sociale prévus à l'article R. 123-12 de l'ancien Code de l'Urbanisme :
  -  Zone UC
  -  Zone UD
-  **Zones à urbaniser (AU)**
-  **Zones agricoles (A)**
-  **Zones naturelles (N)**
-  **Secteur de points à voir**
-  **Enveloppe du PPRi "Sud-ouest du Mont Ventoux" (Servitude d'Utilité Publique), dans laquelle s'appliquent des prescriptions particulières.**
-  **Éléments identifiés au titre de l'article L 123-3-1 du Code de l'Urbanisme**
-  **Éléments identifiés au titre de l'article L 123-1-7 du Code de l'Urbanisme**
-  **Éléments de patrimoine écologique identifiés au titre de l'article L 123-1-7 du Code de l'Urbanisme**

**Dossier réalisé par**

---

**sdp.conseils**

62, Rouguières Basse  
13 122 Ventabren

**3 juillet 2017**